



Datum izdelave izpisa: 24.10.2023

IZPIS PODATKOV O STAVBI IN DELIH STAVBE

Katastrska občina: 1646 PUDOB
Številka stavbe: 145
Status stavbe: Registrski vpis
Bruto tlorisna površina stavbe: /
Število etaž: 1
Etaža, ki je pritličje: 1
Število stanovanj: 0
Število poslovnih prostorov: 0
Tip položaja stavbe: samostoječa stavba
Najnižja višinska kota stavbe: /
Najvišja višinska kota stavbe: 585,6 m
Karakteristična višina stavbe: 579,2 m
Leto izgradnje stavbe: 1972
Material nosilne konstrukcije: beton, železobetons
Leto obnove fasade: /
Leto obnove strehe: /
Priključek na električno omrežje: Ne
Priključek na vodovodno omrežje: Ne
Priključek na kanalizacijsko omrežje: Ne
Priključek na omrežje plinovoda: Ni podatka

Parcele pod stavbo

katastrska občina	številka parcele	površina tlorisa zemljišča pod stavbo na parceli	površina tlorisa stavbe na parceli
1646 PUDOB	*28	23 m ²	23 m ²
1646 PUDOB	*29	10 m ²	10 m ²
1646 PUDOB	26	10 m ²	10 m ²

Naslovi stavbe: /

Številka dela stavbe: 1
Naslov: /
Št.stanovanja ali posl.prostora: /
Status: Registrski
Dejanska raba: pomožni kmetijski del stavbe
Uporabna površina: 61,4 m²
Neto tlorisna površina: 61,4 m²
Številka etaže: 1
Številka etaže glavnega vhoda: 1
Upravnik: /
Status upravnika: /
Dvigalo: Ni podatka
Leto obnove instalacij: /
Leto obnove oken: /
Prostornina rezervoarjev in silosov: /
Del stavbe v etažni lastnini: Ne
Del stavbe skupni del stavbe v etažni lastnini: Ne

Prostori dela stavbe

Vrsta prostora	Površina
kmetijski prostor	61,4 m ²

Sestavine dela stavbe: /
Upravljalci dela stavbe: /

**Lastništvo dela stavbe**

tip lastnika	naziv	sedež	matična številka /nepremičnina	delež
V - lastnik povezanih parcel	Podatek ni javen	***	***	1/1
V - lastnik povezanih parcel	Podatek ni javen	***	***	1/1
V - lastnik povezanih parcel	Podatek ni javen	***	***	1/1

Naslov in prostorske enote

Občina:	Loška dolina
Naselje:	Pudob
Poštni okoliš:	Stari trg pri Ložu
Upravna enota:	Cerknica
Šolski okoliš:	Podružnična šola Iga vas
Krajevna skupnost:	/
Vaška skupnost:	/
Četrtna skupnost:	/
Statistična regija:	Primorsko-notranjska
Volilna enota DZ:	Volilna enota Ljubljana Center
Volilni okraj:	Volilni okraj Logatec
DZ volišče:	POŠ Iga vas, Iga vas 1
Lokalna volilna enota:	Volilna enota 1
Lokalno volišče:	Podružnična osnovna šola Iga vas








katastrska občina 1646 PUDOB, stavba 145



 Približno 20 m

Legenda oznak

 Parcele 123/47 Številka parcele
 Urejene meje
 Meje katastrskih občin

 Tlorisi stavb 123 Številka stavbe
 Poligoni sestavin delov stavb 123-4 Številka dela stavbe sestavine

Informativno merilo 1 : 500

* Znak zvezdica (*) pred številko parcele pomeni, da gre za stavbno parcelno številko.

* Znak tri zvezdice (***) pomeni, da osebni podatki o fizičnih osebah niso javni

Vse pravice kopiranja in razmnoževanja pridržane, © Geodetska uprava Republike Slovenije

Vir podatkov: Geodetska uprava Republike Slovenije, Javni Vpogled
 Evidenca: Kataster nepremičnin