



Datum izdelave izpisa: 24.10.2023

IZPIS PODATKOV O PARCELI

Katastrska občina: 1646 PUDOB
Parcelna številka: 26
Površina parcele: 1.643 m²
Urejena parcela: ni urejena
Katastrski dohodek: 12,44 €
Število bonitetnih točk: 62
Omejitve spreminjanja mej parcele: Ne
Parcela skupni del stavbe v etažni lastnini: Ne

Vrsta dejanske rabe zemljišč na parceli	Delež dejanske rabe zemljišč na parceli
kmetijska zemljišča brez trajnih nasadov	29,1 %
poseljena zemljišča	14,2 %
tloris stavbe	
kmetijska zemljišča brez trajnih nasadov	50,3 %
poseljena zemljišča	6,4 %

Vrsta namenske rabe zemljišč na parceli	Delež namenske rabe zemljišč na parceli
druge urejene zelene površine	48,0 %
površine podeželskega naselja	52,0 %

Posebni režimi parcele: /
Gozdno gospodarsko območje: /
Upravljavci parcele: /

Lastništvo parcele

tip lastnika	naziv	sedež	matična številka /nepremičnina	delež
P - pravi lastnik	Podatek ni javen	***	***	1/1

Stavbe na parceli

katastrska občina	številka stavbe
1646 1646 PUDOB	32
1646 1646 PUDOB	145
1646 1646 PUDOB	188

Naslov in prostorske enote

Občina: Loška dolina
Naselje: Pudob
Poštni okoliš: Stari trg pri Ložu
Upravna enota: Cerknica
Šolski okoliš: Podružnična šola Iga vas
Krajevna skupnost: /
Vaška skupnost: /
Četrtna skupnost: /
Statistična regija: Primorsko-notranjska
Volilna enota DZ: Volilna enota Ljubljana Center
Volilni okraj: Volilni okraj Logatec
DZ volišče: POŠ Iga vas, Iga vas 1
Lokalna volilna enota: Volilna enota 1
Lokalno volišče: Podružnična osnovna šola Iga vas






katastrska občina 1646 PUDOB, parcela 26


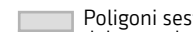


 Približno 20 m

Informativno merilo 1 : 500

Legenda oznak

 Parcele 123/47 Številka parcele
 Urejene meje
 Meje katastrskih občin

 Tlorisi stavb 123 Številka stavbe
 Poligoni sestavin delov stavb 123-4 Številka dela stavbe sestavine

* Znak zvezdica (*) pred številko parcele pomeni, da gre za stavbno parcelno številko.

* Znak tri zvezdice (***) pomeni, da osebni podatki o fizičnih osebah niso javni

Vse pravice kopiranja in razmnoževanja pridržane, © Geodetska uprava Republike Slovenije

Vir podatkov: Geodetska uprava Republike Slovenije, Javni Vpogled
 Evidenca: Kataster nepremičnin