



Datum izdelave izpisa: 13.11.2023

IZPIS PODATKOV O PARCELI

Katastrska občina: 1722 TRNOVSKO PREDMESTJE
Parcelna številka: 1689/55
Površina parcele: 600 m²
Urejena parcela: urejena
Katastrski dohodek: 5,20 €
Število bonitetnih točk: 42
Omejitve spreminjanja mej parcele: Ne
Parcela skupni del stavbe v etažni lastnini: Ne

| Vrsta dejanske rabe zemljišč na parceli | Delež dejanske rabe zemljišč na parceli |
|--|---|
| kmetijska zemljišča brez trajnih nasadov | 100,0 % |

| Vrsta namenske rabe zemljišč na parceli | Delež namenske rabe zemljišč na parceli |
|---|---|
| površine podeželskega naselja | 100,0 % |

Posebni režimi parcele: /
Gozdno gospodarsko območje: /
Upravljavci parcele: /

Lastništvo parcele**tip lastnika**

| naziv | sedež | matična številka /nepremičnina | delež |
|-------------------|-------|--------------------------------|-------|
| P - pravi lastnik | | | 1/4 |
| Podatek ni javen | *** | *** | |
| P - pravi lastnik | | | 3/4 |
| Podatek ni javen | *** | *** | |

S parcelo ni povezana nobena stavba.

Naslov in prostorske enote




Občina: Ljubljana
Naselje: Črna vas
Poštni okoliš: Ljubljana
Upravna enota: Ljubljana
Šolski okoliš: OŠ Prule
Krajevna skupnost: /
Vaška skupnost: /
Četrtna skupnost: Četrtna skupnost Rudnik
Statistična regija: Osrednjeslovenska
Volilna enota DZ: Volilna enota Ljubljana Center
Volilni okraj: Volilni okraj Ljubljana Vič-Rudnik 1
DZ volišče: GD Barje, Peruzzijeva ul. 101, Ljubljana
Lokalna volilna enota: Volilna enota 1
Lokalno volišče: OŠ Oskarja Kovačiča, Ob dolenski železnici 48

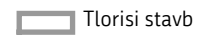

**katastrska občina 1722 TRNOVSKO PREDMESTJE, parcela 1689/55**

 Približno 20 m

Informativno merilo 1 : 500

Legenda oznak

 Parcele 123/47 Številka parcele
 Urejene meje
 Meje katastrskih občin

 Tlorisi stavb 123 Številka stavbe
 Poligoni sestavin delov stavb 123-4 Številka dela stavbe sestavine

* Znak zvezdica (*) pred številko parcele pomeni, da gre za stavbno parcelno številko.

* Znak tri zvezdice (***) pomeni, da osebni podatki o fizičnih osebah niso javni

Vse pravice kopiranja in razmnoževanja pridržane, © Geodetska uprava Republike Slovenije

Vir podatkov: Geodetska uprava Republike Slovenije, Javni Vpogled
 Evidenca: Kataster nepremičnin