



Datum izdelave izpisa: 13.11.2023

IZPIS PODATKOV O PARCELI

Katastrska občina: 1722 TRNOVSKO PREDMESTJE
Parcelna številka: 1689/54
Površina parcele: 602 m²
Urejena parcela: urejena
Katastrski dohodek: 5,22 €
Število bonitetnih točk: 42
Omejitve spreminjanja mej parcele: Ne
Parcela skupni del stavbe v etažni lastnini: Ne

Vrsta dejanske rabe zemljišč na parceli	Delež dejanske rabe zemljišč na parceli
kmetijska zemljišča brez trajnih nasadov	100,0 %

Vrsta namenske rabe zemljišč na parceli	Delež namenske rabe zemljišč na parceli
površine podeželskega naselja	100,0 %

Posebni režimi parcele: /
Gozdno gospodarsko območje: /
Upravljavci parcele: /

Lastništvo parcele**tip lastnika**

naziv	sedež	matična številka /nepremičnina	delež
P - pravi lastnik			1/4
Podatek ni javen	***	***	
P - pravi lastnik			3/4
Podatek ni javen	***	***	

S parcelo ni povezana nobena stavba.

Naslov in prostorske enote

Občina: Ljubljana
Naselje: Črna vas
Poštni okoliš: Ljubljana
Upravna enota: Ljubljana
Šolski okoliš: OŠ Prule
Krajevna skupnost: /
Vaška skupnost: /
Četrtna skupnost: Četrtna skupnost Rudnik
Statistična regija: Osrednjeslovenska
Volilna enota DZ: Volilna enota Ljubljana Center
Volilni okraj: Volilni okraj Ljubljana Vič-Rudnik 1
DZ volišče: GD Barje, Peruzzijeva ul. 101, Ljubljana
Lokalna volilna enota: Volilna enota 1
Lokalno volišče: OŠ Oskarja Kovačiča, Ob dolenski železnici 48






katastrska občina 1722 TRNOVSKO PREDMESTJE, parcela 1689/54





 Približno 20 m

Informativno merilo 1 : 500

Legenda oznak

-  Parcele 123/47 Številka parcele
-  Urejene meje
-  Meje katastrskih občin

-  Tlorisi stavb 123 Številka stavbe
-  Poligoni sestavin delov stavb 123-4 Številka dela stavbe sestavine

* Znak zvezdica (*) pred številko parcele pomeni, da gre za stavbno parcelno številko.

* Znak tri zvezdice (***) pomeni, da osebni podatki o fizičnih osebah niso javni

Vse pravice kopiranja in razmnoževanja pridržane, © Geodetska uprava Republike Slovenije

Vir podatkov: Geodetska uprava Republike Slovenije, Javni Vpogled
Evidenca: Kataster nepremičnin