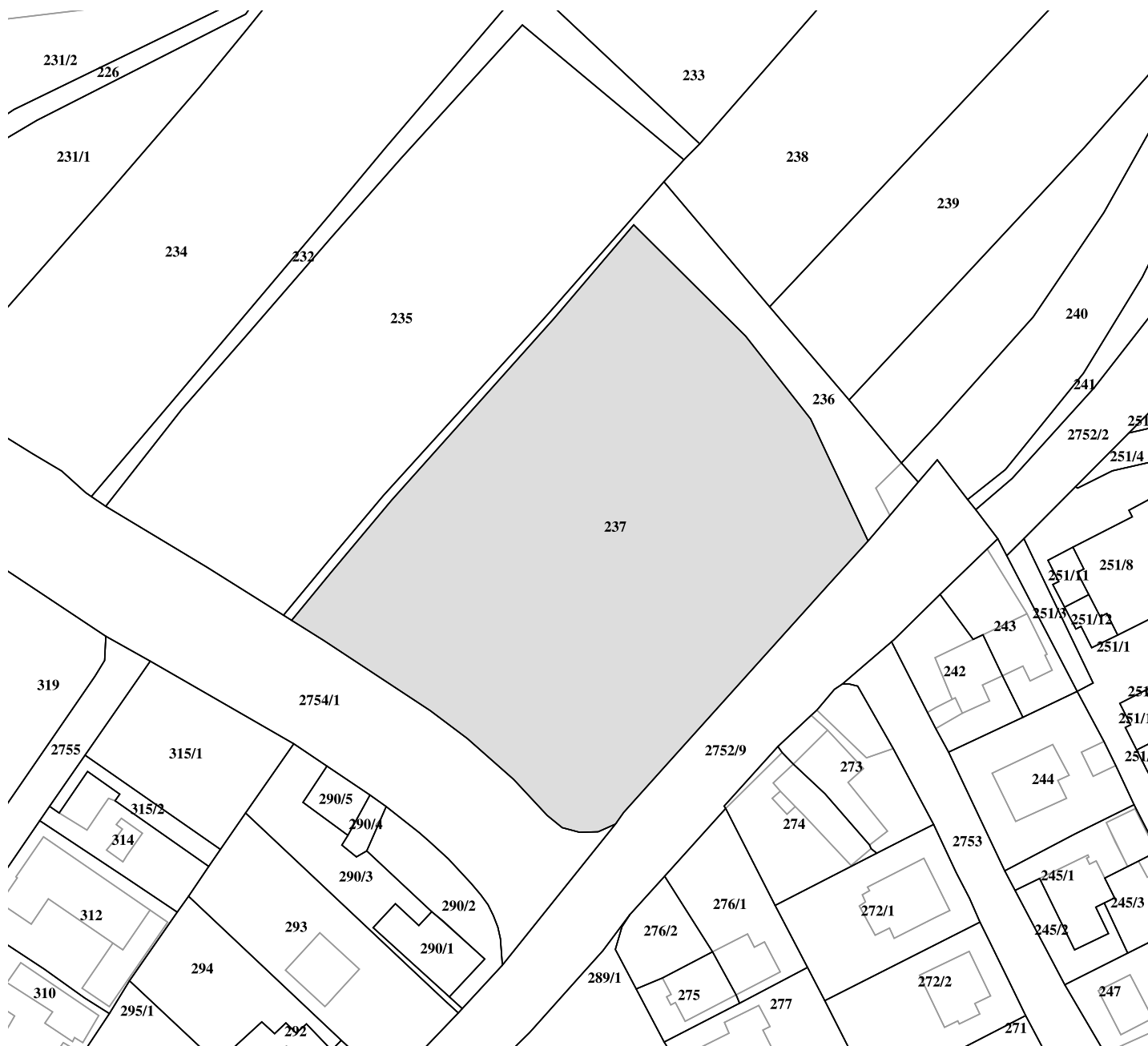


# IZRIS PARCELE




Parcela: katastrska ob in a 680 TEZNO številka parcele 237



Približno 40 m

Informativno merilo 1 : 1000

## Legenda oznak:

-  Parcelna meja
-  Meja parcelnega dela
-  Meja katastrske ob ine

Stanje evidence zemljiškega katastra za izbrano parcelo na dan 23.02.2022

Vir podatkov: Geodetska uprava Republike Slovenije  
Transakcijska številka: 1101293322501  
Izris pripravil/-a: Boris Pajnkihar

Izris parcele je izdelan na podlagi evidence zemljiškega katastra, ki jo vodi Geodetska uprava RS in se ne šteje kot potrdilo v smislu 115. člena Zakona o evidentiranju nepremičnin (Uradni list RS, št. 47/2006 in nasl.) in Pravilnik o vrstah in vsebini potrdil iz zbirke geodetskih podatkov ter o načinu izkazovanja podatkov (Uradni list RS, št. 69/2012). Podatkov o mejah parcel ter numerično merilo iz tega izrisa se ne sme neposredno uporabljati za ugotavljanje poteka mej po podatkih zemljiškega katastra.

© Geodetska uprava Republike Slovenije